

Pic de Bure
2709m

N°2
Les Bois
L : 6.8km
↓ : 420m

N°5
Les Meules
L : 2.4km
↓ : 370m

N°1
Le Tât
L : 10.2km
↓ : 420m

N°3
Les Chaumattes
L : 12.5km
↓ : 515m

N°4
Le Canyon
L : 6.4km
↓ : 515m

N°6
Les Rochers
L : 3.4km
↓ : 515m

Superdevoluy

La Joue
Du Loup




Téléliège Le Jar



Télémix Der Fontette


Retenue
colinaire

Avisurface

le collet du Tât

Départ de piste 
Aires de pic-nic 
Zones de bikepark 

Big AirBag 
Point de vue 

Remontées mécaniques 
Chemin de randonnée 